








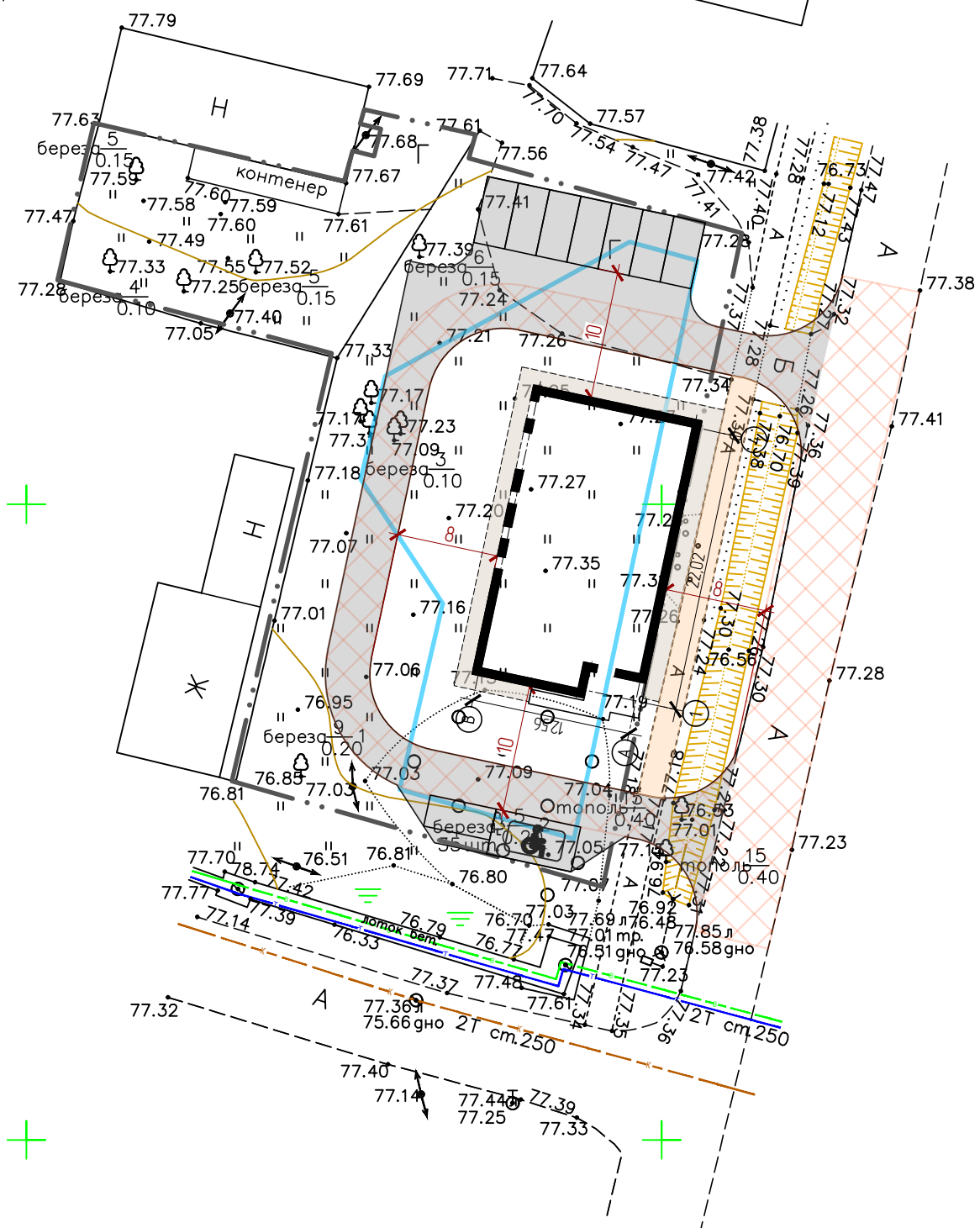


УСЛОВНЫЕ ОБОЗНАЧЕНИЯ




-  Граница земельного участка с КМ№24-47-0010129-28
-  Граница зоны допустимого размещения объектов капитального строительства согласно ГПЗУ №РУ-24-3-05-0-00-45
-  Проектируемое здание
-  Проектируемые пожарные проезды-подъезды
-  Существующий тротуар
-  Проектируемая отмостка
-  Проектируемое асфальтобетонное покрытие
-  Парковочные места
-  Парковочные места для МГН



Примечание.

1. Подъезд пожарных автомобилей с двух продольных сторон на расстоянии 8 м. Ширина проездов для пожарной техники - не менее 3,5 м.
2. Количество парковочных мест (м/м):
 - для служебного автомобильного транспорта - 1 шт. - гараж-стоянка, встроенный в здание;
 - для личного транспорта сотрудников - 7 шт.
 - для личного транспорта посетителей - 2 шт., в т.ч. 1 специализированное м/м для транспортных средств инвалидов.

Согласовано	
Инв. N подл.	
Подл. и дата	
Взам. инв. N	

25-22-ПЗУ					
Административное здание Енисейской межрайонной прокуратуры Красноярского края					
Изм.	Кол.уч.	Лист	№ док.	Подп.	Дата
Разраб.		Анисимова			
Проверил		Поротиков			
Н. контр.		Поротиков			
Для согласования				Стадия	Лист
Схема планировочной организации земельного участка М1:500				П	1
Схема планировочной организации земельного участка М1:500				Листов	7
ВЕРСТА группа компаний					