



ЕНИСЕЙСКИЙ ГОРОДСКОЙ СОВЕТ ДЕПУТАТОВ Красноярского края

РЕШЕНИЕ

25.11.2019

г. *Енисейск*

№ 48-428

О согласовании границы муниципального образования город Енисейск Красноярского края

В соответствии со статьей 51 Федерального закона от 06.10.2003 № 131-ФЗ «Об общих принципах организации местного самоуправления в Российской Федерации», руководствуясь статьями 30, 32 Устава города Енисейска, Енисейский городской Совет депутатов

Р Е Ш И Л:

1. Согласовать измененную (уточненную) границу муниципального образования город Енисейск Красноярского края согласно схеме границ, соответствующей карте (плану) границы муниципального образования, подготовленной АО «Красноярское аэрогеодезическое предприятие», согласно приложению.

2. Согласовать измененные (уточненные) границы смежных муниципальных образований: Енисейский район Красноярского края, Озерновский сельсовет Енисейского района, Верхнепашинский сельсовет Енисейского района по согласованной в соответствии с пунктом 1 настоящего решения границе муниципального образования город Енисейск Красноярского края.

3. Решение вступает в силу в день его опубликования в газете «Енисейск-Плюс» и подлежит размещению на официальном интернет – портале органов местного самоуправления города Енисейска.

4. Контроль за исполнением настоящего решения возложить на комиссию по муниципальной собственности, экономической политике и земельным отношениям.

Председатель городского
Совета депутатов

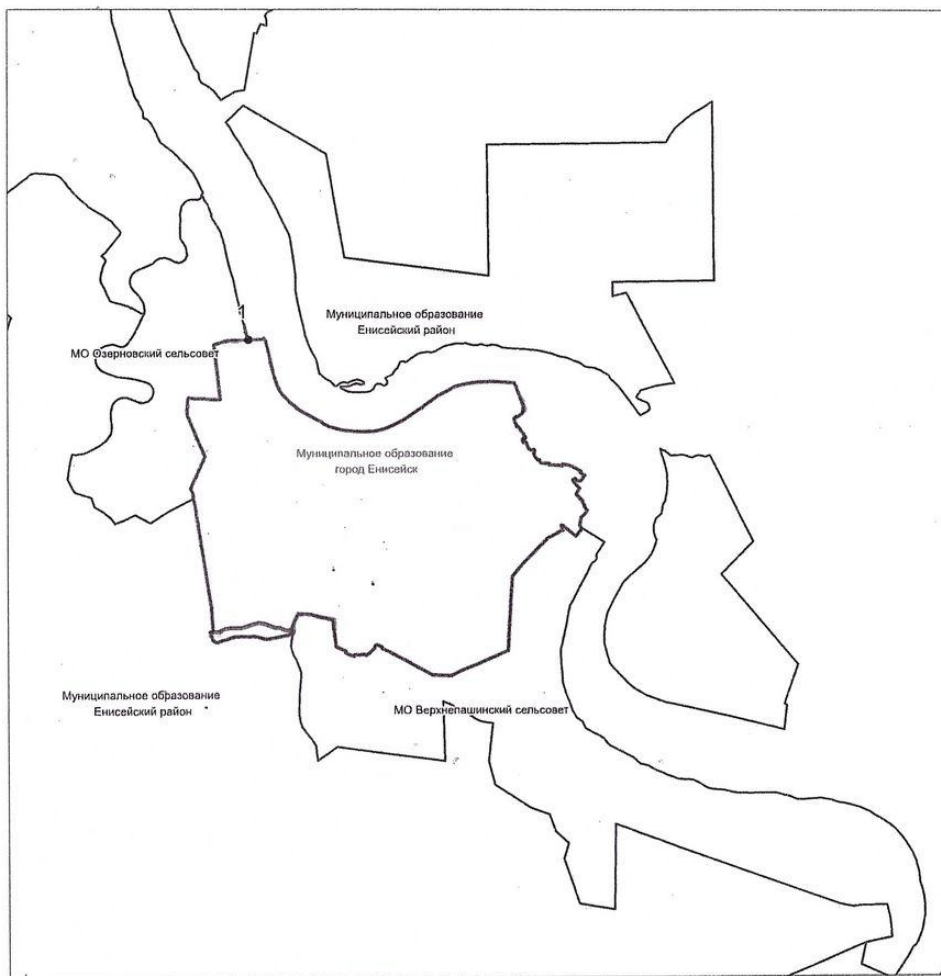
Глава города Енисейска

В.А. Арутюнян

В.В. Никольский




Карта (План)
Граница города Енисейск
Красноярского края
План границ объекта землеустройства

Площадь 6600.49 га.



Условные обозначения:

Масштаб 1:100000

-  - узловая точка и ее номер по смежеству с землями муниципальных образований;
-  - уточненная граница муниципального образования, подготовленная АО "КАГП";
-  - граница г. Енисейск по сведениям ЕГРН