



# ЕНИСЕЙСК ПЛЮС

Пусть ваше сердце тронет радостью  
Вечерний звон колоколов  
Пусть в веках стоит и здравствует  
Отец Сибирских городов

№ 42  
13 октября 2016г.

ЛЮДИ. СОБЫТИЯ. ФАКТЫ. КОММЕНТАРИИ

ГОРОДСКИЕ И КРАЕВЫЕ НОВОСТИ \* «ДЕБЮТ» \* ПРОГРАММА ТВ

## ВСТРЕЧАЯ ЮБИЛЕЙ



Стремительно пролетают дни, проходят годы, но в памяти каждого человека хранится живой источник доброты, душевной красоты, откуда мы черпаем жизненную силу, энергию, оптимизм, который помогает нам осознать жизнь во всей её яркости и многообразии, – это наша любимая школа. Сколько бы ни миновало лет, место, где были прожиты неповторимые мгновения нашего детства, становится для нас особенно дорогим и близким.

В этом году школе № 1 города Енисейска исполнилось 140 лет. Для истории это всего лишь миг, а для многих поколений выпускников, ветеранов труда и нынешних учителей - это незабываемое событие, которое дарит прекрасные воспоминания о ярких буднях и открывает новые страницы творческой деятельности.

Еще задолго до дня празднования в стенах школы царило оживление – рассылались приглашения, готовились концертные номера и подарки. И вот радостные минуты долгожданной встречи наступили.

В минувшую пятницу, 7 октября, в школу стали собираться те, кто когда-то здесь сидел за партами, постигая знания школьных наук, чтобы потом за стенами школы сдавать экзамен на звание быть человеком. С волнением ждали встречи педагоги-ветераны. Готовили слова поздравлений приглашенные гости.

Школа гостеприимно распахнула для всех свои двери, приглашая зайти и увидеть, какой красивой стала, удивиться и порадоваться за сегодняшних ребят, которым выпала честь учиться здесь, продолжая добрые традиции, заложенные многими поколениями учителей и учеников.

Завуча красавица музыка, и волна доброго настроения подхватила и закужила в хороводе праздника. Педагогов, учащихся школы, выпускников и почетных гостей пригласили стать участниками путешествия из прошлого в будущее.

Теплые слова поздравлений всему коллективу прозвучали от заместителя главы города по социальным вопросам На-

дежды Владимировны Черемных. «За сто сорок лет богатой истории ваша школа очень сильно изменилась, преобразилась, стала современной и комфортной для учеников и педагогов. Остается неизменным в ней самое главное - ее предназначение. Как и прежде, в сентябре собирает она под своим крылом вчерашних дошколят и год за годом дарит енисейской земле будущее. Дорогие друзья, желаю долголетия и процветания одной из лучших школ Енисейска. Педагогическому коллективу - успехов и новаторства, ребятам и родителям - настойчивости, терпения и трудолюбия в нелегком деле освоения наук», - сказала Надежда Владимировна.

С приветственным словом обратился к собравшимся начальник отдела образования г. Енисейска Юрий Николаевич Руднев. Он отметил, что школа на протяжении долгих лет умеет брать вершины, ставить новые цели и добиваться очередных успехов. А это – показатель стабильной работы коллектива и его мастерства.

В этот день прозвучало еще много поздравлений и пожеланий от учеников и родителей, выпускников школы и гостей. Интересной и увлекательной стала прогулка выпускников школы в свое школьное детство, а интервью с ветеранами педагогического труда никого не смогло оставить равнодушным своей искренностью и простотой.

Два часа пролетели незаметно. И всем собравшимся было понятно, что, как и прежде, как все сто сорок лет, в школе есть душа. Тот дух, который формируется коллективом учителей, учеников и их родителей.

Школьные годы будут неумолимо отсчитывать время, а школа все равно будет оставаться молодой, потому что эти стены наполнятся новыми звонкими голосами.

У школьного духа нет возраста. Ему всегда девять или одиннадцать лет – ровно столько, сколько от первого до последнего школьного звонка проходят свой путь ученики.

Белогур Н.  
Фото Болотова С.

**Уважаемые работники и ветераны дорожного хозяйства! Примите искренние поздравления с профессиональным праздником!**

Это праздник тех, кто своим трудом и мастерством прокладывает, обустроивает и содержит в порядке дороги и мосты, объекты улично-дорожной сети.

Все эти объекты дорожного хозяйства в нашей современной жизни имеют непереоцененное значение.

Автомобильные дороги объединяют нас с родными и близкими, соединяют села и города, регионы и страны. Хорошие дороги - один из показателей благополучия государства, они облегчают работу людей за рулем, сокращают время и расстояния между населенными пунктами. От качества работы дорожных строителей зависит жизнь и безопасность тысяч водителей, пассажиров и пешеходов.

Уважаемые работники и ветераны дорожного хозяйства! Желаю успешного выполнения стоящих перед вами задач, и пусть енисейцы говорят вам только слова благодарности за ваш добросовестный труд.

Глава города Енисейска И.Н. Антипов

**Уважаемые работники и ветераны дорожной отрасли! Поздравляю с праздником –**

**Днём работников дорожного хозяйства!**

Дорожная инфраструктура имеет важнейшее значение для экономики и решения социальных задач любой территории, это один из факторов, который способствует укреплению экономических, социальных и культурных связей не только внутри города, но и с соседними регионами, и даже другими странами.

Поддержание автодорог в надлежащем состоянии, обеспечение бесперебойного и безопасного движения - нелегкая задача. В современных экономических условиях работать непросто, а тем более в дорожной отрасли. Век высоких скоростей и новых технологий ставит перед дорожной отраслью новые задачи, а программы развития открывают огромные перспективы.

От всей души желаем вам крепкого здоровья, сил и семейного благополучия, хорошего настроения, удачи на жизненном пути, стабильности и успехов в осуществлении планов!

Председатель Енисейского городского Совета депутатов В.А. Арутюнян

## ИНФОРМАЦИЯ

**Информация для граждан города Енисейска по вопросам сроков и своевременности уплаты имущественных налогов**

Президентом России подписан Федеральный закон от 23 ноября 2015 года №320-ФЗ «О внесении изменений в часть вторую налогового кодекса Российской Федерации», который изменяет сроки уплаты гражданами транспортного и земельного налогов, а также налога на имущество физических лиц.

Законом предусмотрен целый ряд поправок во вторую часть Налогового кодекса РФ. Самая главная поправка касается смещения ежегодного срока уплаты земельного, транспортного налогов и налога на имущество физических лиц. За 2015 год и впредь ежегодно, перечислять в бюджет данные налоги нужно будет до 1 декабря 2016 года, а не 1 октября, как было установлено на 2015 год.

1 декабря – последний срок уплаты транспортного, земельного налогов и налога на имущество физических лиц. После этой даты платежи перейдут в разряд задолженности, и каждый день на неуплаченную сумму будут начисляться пени.

Администрация Енисейска напоминает всем налогоплательщикам, что налог на имущество физических лиц и земельный налог в размере 100% поступают в бюджет города. Поэтому от своевременности уплаты налогов в бюджет зависит стабильность финансирования учреждений образования и культуры, выполнение работ, связанных с текущим содержанием городской инфраструктуры.

**С 14 по 20 октября 2016 года в городском Доме культуры будет работать интерактивная площадка туристского потенциала города Енисейска.**

Приглашаем всех желающих посетить презентацию интерактивной площадки туристского потенциала Енисейска, где будет представлено несколько кинофильмов со спецэффектами, рассказывающих о будущем города Енисейска после окончания реставрационных работ, о том, как будет выглядеть центральная часть города.

Площадка работает с 10.00 до 20.00. Заявки на экскурсию принимаются по тел.: 2-21-09. Вход свободный.





**ОФИЦИАЛЬНЫЙ ОТДЕЛ**

**АДМИНИСТРАЦИЯ ГОРОДА ЕНИСЕЙСКА  
Красноярского края  
РАСПОРЯЖЕНИЕ**

10.10.2016 г. Енисейск № 1212-р

**О проведении торгов в форме  
открытого аукциона**

**на право заключения договора аренды**

В соответствии с Федеральным законом РФ от 06.10.2003 № 131-ФЗ «Об общих принципах организации местного самоуправления в Российской Федерации», приказом Федеральной антимонопольной службы от 10.02.2010 № 67 «О порядке проведения конкурсов или аукционов на право заключения договоров аренды, договоров безвозмездного пользования, договоров доверительного управления имуществом, иных договоров, предусматривающих переход права владения и (или) пользования в отношении государственного или муниципального имущества, и перечне видов имущества, в отношении которого заключение указанных договоров может осуществляться путем проведения торгов в форме конкурса», статьями 8, 37, 39, 43 Устава города Енисейска:

1. Провести торги в форме открытого аукциона на право заключения договоров аренды на следующее муниципальное имущество:

1.1. Транспортное средство ЗИЛ ММ3554 (грузовой самосвал), регистрационный номер Х 806 ОХ 24, идентификационный номер (VIN) отсутствует, реестровый номер 2-14-000467, двигатель номер 130-869862, шасси номер 2616924, кузов номер - отсутствует, цвет – зеленый, дата выпуска 1987 г., паспорт транспортного средства серия 24 КУ № 168106.

Срок действия договора аренды 5 лет.

Обременения: не зарегистрированы.

Целевое назначение транспортного средства: для использования транспортного средства по прямому назначению с целью содержания дорог города Енисейска.

Начальная (минимальная) цена договора аренды (цена лота) – 750,00 (семьсот пятьдесят рублей 00 коп.) в месяц (без учета НДС).

1.2. Транспортное средство автогрейдер (ГС-14.02), регистрационный номер 24 ХЕ 9724, идентификационный номер (VIN) 070011 (7), реестровый номер 2-16-000252, двигатель номер 70212503, цвет – оранжево-черный, дата выпуска 2007 г., рабочий объем двигателя 100,00 см3, мощность двигателя 110,32 (149,99) л.с., вид двигателя колесный, паспорт самоходной машины и других видов техники RU СВ 039186.

Срок действия договора аренды 5 лет.

Обременения: не зарегистрированы.

Целевое назначение транспортного средства: для использования транспортного средства по прямому назначению с целью содержания дорог города Енисейска.

Начальная (минимальная) цена договора аренды (цена лота) – 4 166,70 (четыре тысячи сто шестьдесят шесть рублей 70 коп.) в месяц (без учета НДС).

1.3. Транспортное средство погрузчик фронтальный одноковшовый (Амкодор 332В), регистрационный номер 24 ХК 76 92, реестровый номер 2-14-000496, дата выпуска 2012 г., заводской номер машины (рамы) 0106, двигатель номер 114803, основной ведущий мост номер 0512123/0512082, цвет – желтый, ПСМ СА 048189.

Срок действия договора аренды 5 лет.

Обременения: не зарегистрированы.

Целевое назначение транспортного средства: для использования транспортного средства по прямому назначению с целью содержания дорог города Енисейска.

Начальная (минимальная) цена договора аренды (цена лота) – 3 541,70 (три тысячи пятьсот сорок один рубль 70 коп.) в месяц (без учета НДС).

1.4. Транспортное средство трактор-экскаватор (ЭО-2626), регистрационный номер 24 ХО 3405, реестровый номер 2-14-000499, дата выпуска 1996 г., заводской номер машины (рамы) 941980, двигатель номер 316271, основной ведущий мост номер отсутствует, цвет – красный, ПСМ ВА 555764.

Срок действия договора аренды 5 лет.

Обременения: не зарегистрированы.

Целевое назначение транспортного средства: для использования транспортного средства по прямому назначению с целью содержания дорог города Енисейска.

Начальная (минимальная) цена договора аренды (цена лота) – 1 458,30 (одна тысяча четыреста пятьдесят восемь рублей 30 коп.) в месяц (без учета НДС).

2. Установить начальную (минимальную) цену договора аренды в соответствии с отчетом об определении рыночной стоимости суммы арендной платы объектов муниципальной собственности за один календарный год от 04.10.2016 № 76-2016 (ООО «Беслеравто»).

3. Утвердить аукционную документацию для проведения торгов в форме открытого аукциона на право заключения договора аренды муниципального имущества, согласно приложению № 1 к настоящему распоряжению.

4. Муниципальному казенному учреждению «Управление муниципальным имуществом города Енисейска» (А.В.Авдеев):

4.1. Подготовить и опубликовать в газете «Енисейск-Плюс» информационное сообщение о проведении торгов.

4.2. Разместить на официальном сайте торгов [www.torgi.gov.ru](http://www.torgi.gov.ru), а также на официальном сайте города Енисейска ([www.eniseysk.com](http://www.eniseysk.com)):

- Форму заявки на участие в торгах;
- Форму описи документов;
- Информационное сообщение о проведении торгов;
- Аукционную документацию для проведения торгов.

5. Контроль за исполнением настоящего распоряжения оставляю за собой.

6. Распоряжение вступает в силу с момента его официального опубликования в газете «Енисейск-Плюс».

Исполняющий обязанности главы города Енисейска  
В.В.Никольский

**Извещение о проведении торгов в форме  
открытого аукциона на право заключения  
договора аренды муниципального имущества  
от 13.10.2016 года**

Во исполнение распоряжения главы города Енисейска от 10 октября 2016 №1212-р «О проведении торгов в форме открытого аукциона на право заключения договора аренды», Муниципальное казенное учреждение «Управление муниципальным имуществом города Енисейска» извещает о проведении торгов в форме открытого аукциона на право заключения договора аренды муниципального имущества (далее - аукцион), который состоится 07.11.2016 в 11.00 часов по адресу: 663 180, Россия, Красноярский край, г.Енисейск, ул. Бабкина, д. 3, 2 этаж, кабинет руководителя МКУ «Управление муниципальным имуществом города Енисейска».

Уполномоченный орган – МКУ «Управление муниципальным имуществом города Енисейска», местонахождение (почтовый адрес): 663 180, Россия, Красноярский край, г.Енисейск, ул.Бабкина, д. 3, тел.8(39 195) 2-24-35, 8(39 195) 2-31-95, адрес электронной почты: [kumi@eniseysk.com](mailto:kumi@eniseysk.com).

Документация о проведении аукциона размещается на официальном сайте торгов [www.torgi.gov.ru](http://www.torgi.gov.ru), а также на официальном сайте города Енисейска [www.eniseysk.com](http://www.eniseysk.com), а также ее можно получить по адресу: г.Енисейск, ул. Бабкина, 3 в срок с 13.10.2016 по 02.11.2016. Плата за документацию не взимается.

Уполномоченный орган вправе отказаться от проведения аукциона не позднее чем за пять дней до даты окончания срока подачи заявок на участие в аукционе.

Характеристика объектов:

Лот № 1. Транспортное средство ЗИЛ ММ3554 (грузовой самосвал), регистрационный номер Х 806 ОХ 24, идентификационный номер (VIN) отсутствует, реестровый номер 2-14-000467, двигатель номер 130-869862, шасси номер 2616924, кузов номер - отсутствует, цвет – зеленый, дата выпуска 1987 г., паспорт транспортного средства серия 24 КУ № 168106.

Срок действия договора аренды 5 лет.

Обременения: не зарегистрированы.

Целевое назначение транспортного средства: для использования транспортного средства по прямому назначению с целью содержания дорог города Енисейска.

Начальная (минимальная) цена договора аренды (цена лота) – 750,00 (семьсот пятьдесят рублей 00 коп.) в месяц (без учета НДС).

НДС рассчитывается и уплачивается Арендатором самостоятельно в порядке, предусмотренном действующим налоговым законодательством РФ.

Цена заключенного договора не может быть пересмотрена сторонами в сторону уменьшения.

«Шаг аукциона» составляет 5 % от начальной (минимальной) цены договора аренды – 37,50 (тридцать семь рублей 50 коп.).

Ежемесячная арендная плата за пользование муниципальным имуществом устанавливается по результатам аукциона.

Передача имущества в субаренду допускается с предварительного согласия арендодателя.

Условия аренды:

- Проведение текущего и капитального ремонта транспортного средства без зачета затрат в арендных платежах.

Лот № 2. Транспортное средство автогрейдер (ГС-14.02), регистрационный номер 24 ХЕ 9724, идентификационный номер (VIN) 070011 (7), реестровый номер 2-16-000252, двигатель номер 70212503, цвет – оранжево-черный, дата выпуска 2007 г., рабочий объем двигателя 100,00 см3, мощность двигателя 110,32 (149,99) л.с., вид двигателя колесный, паспорт самоходной машины и других видов техники RU СВ 039186.

Срок действия договора аренды 5 лет.

Обременения: не зарегистрированы.

Целевое назначение транспортного средства: для использования транспортного средства по прямому назначению с целью содержания дорог города Енисейска.

Начальная (минимальная) цена договора аренды (цена лота) – 4 166,70 (четыре тысячи сто шестьдесят шесть рублей 70 коп.) в месяц (без учета НДС).

НДС рассчитывается и уплачивается Арендатором самостоятельно в порядке, предусмотренном действующим налоговым законодательством РФ.

Цена заключенного договора не может быть пересмотрена сторонами в сторону уменьшения.

«Шаг аукциона» составляет 5 % от начальной (минимальной) цены договора аренды – 208,34 (двести восемь рублей 34 коп.).

Ежемесячная арендная плата за пользование муниципальным имуществом устанавливается по результатам аукциона.

Передача имущества в субаренду допускается с предварительного согласия арендодателя.

Условия аренды:

- Проведение текущего и капитального ремонта транспортного средства без зачета затрат в арендных платежах.

Лот № 3. Транспортное средство погрузчик фронтальный одноковшовый (Амкодор 332В), регистрационный номер 24 ХК 76 92, реестровый номер 2-14-000496, дата выпуска 2012 г., заводской номер машины (рамы) 0106, двигатель номер 114803, основной ведущий мост номер 0512123/0512082, цвет – желтый, ПСМ СА 048189.

Срок действия договора аренды 5 лет.

Обременения: не зарегистрированы.

Целевое назначение транспортного средства: для использования транспортного средства по прямому назначению с целью содержания дорог города Енисейска.

Начальная (минимальная) цена договора аренды (цена лота) – 3 541,70 (три тысячи пятьсот сорок один рубль 70 коп.) в месяц (без учета НДС).

НДС рассчитывается и уплачивается Арендатором самостоятельно в порядке, предусмотренном действующим налоговым законодательством РФ.

Цена заключенного договора не может быть пересмотрена сторонами в сторону уменьшения.

«Шаг аукциона» составляет 5 % от начальной (минимальной) цены договора аренды – 178,09 (сто семьдесят восемь рублей 09 коп.).

Ежемесячная арендная плата за пользование муниципальным имуществом устанавливается по результатам аукциона.

Передача имущества в субаренду допускается с предварительного согласия арендодателя.

Условия аренды:

- Проведение текущего и капитального ремонта транспортного средства без зачета затрат в арендных платежах.

Лот № 4. Транспортное средство трактор-экскаватор (ЭО-2626), регистрационный номер 24 ХО 3405, реестровый номер 2-14-000499, дата выпуска 1996 г., заводской номер машины (рамы) 941980, двигатель номер 316271, основной ведущий мост номер отсутствует, цвет – красный, ПСМ ВА 555764.

Срок действия договора аренды 5 лет.

Обременения: не зарегистрированы.

Целевое назначение транспортного средства: для использования транспортного средства по прямому назначению с целью содержания дорог города Енисейска.

Начальная (минимальная) цена договора аренды (цена лота) – 1 458,30 (одна тысяча четыреста пятьдесят восемь рублей 30 коп.) в месяц (без учета НДС).

НДС рассчитывается и уплачивается Арендатором самостоятельно в порядке, предусмотренном действующим налоговым законодательством РФ.

Цена заключенного договора не может быть пересмотрена сторонами в сторону уменьшения.

«Шаг аукциона» составляет 5 % от начальной (минимальной) цены договора аренды – 72,92 (семьдесят два рубля 92 коп.).

Ежемесячная арендная плата за пользование муниципальным имуществом устанавливается по результатам аукциона.

Передача имущества в субаренду допускается с предварительного согласия арендодателя.

Условия аренды:

- Проведение текущего и капитального ремонта транспортного средства без зачета затрат в арендных платежах.

Арендная плата по договору аренды вносится не позднее 10 числа следующего за отчетным по следующим реквизитам: расчетный счет 4010181060000010001 Отделение Красноярск г. Красноярск, БИК 040407001, УФК по Красноярскому краю 2447002442/244701001 (Администрация города Енисейска), КБК 01711105074040000120, ОК-ТМО территории г. Енисейска 04712000, назначения платежа – аренда имущества с указанием договора. Ежемесячная арендная плата за пользование муниципальным имуществом устанавливается по результатам аукциона. В арендную плату не входят расходы на оплату коммунальных услуг, на текущее содержание ТС и прочие расходы.

При уклонении или отказе Претендента, признанного победителем (единственным участником) аукциона от оплаты права на заключение договора аренды муниципального имущества в течение 10-ти дней, от даты подведения итогов аукциона (утверждения протокола об итогах аукциона), или при отказе или уклонении от подписания договора аренды в десятидневный срок с момента поступления денежных средств, претендент утрачивает право на заключение договора аренды муниципального имущества.

Заявки на участие в аукционе принимаются по адресу: г. Енисейск, ул. Бабкина, 3 с 09.00 часов со дня опубликования информационного сообщения и до 17.00 часов 02.11.2016 г.

Для участия в аукционе претенденты (лично или через своего полномочного представителя) представляют следующие документы:

Заявку установленной формы в 2-х экземплярах;

Опись документов в 2-х экземплярах;

Полученную не ранее чем за шесть месяцев до даты размещения на официальном сайте торгов извещения о проведении аукциона выписку из единого государственного реестра юридических лиц или нотариально заверенную копию такой выписки (для юридических лиц), полученную не ранее чем за шесть месяцев до даты размещения на официальном сайте торгов извещения о проведении аукциона выписку из единого государственного реестра индивидуальных предпринимателей или нотариально заверенную копию такой выписки (для индивидуальных предпринимателей), копии документов, удостоверяющих личность (для иных физических лиц), полученные не ранее чем за шесть месяцев до даты размещения на официальном сайте торгов извещения о проведении аукциона;

Документ, подтверждающий полномочия лица на осуществление действий от имени заявителя - юридического лица (копия решения о назначении или об избрании либо приказа о назначении физического лица на должность, в соответствии с которым такое физическое лицо обладает правом действовать от имени заявителя без доверенности (далее - руководитель). В случае если от имени заявителя действует иное лицо, заявка на участие в аукционе должна содержать также доверенность на осуществление действий от имени заявителя, заверенную печатью заявителя и подписанную руководителем заявителя (для юридических лиц) или уполномоченным этим руководителем лицом, либо нотариально заверенную копию такой доверенности. В случае если указанная доверенность подписана лицом, уполномоченным руководителем заявителя, заявка на участие в аукционе должна содержать также документ, подтверждающий полномочия такого лица;

Копии учредительных документов заявителя (для юридических лиц); Справку МИФНС об отсутствии задолженности перед бюджетами и внебюджетными фондами всех уровней;

Решение об одобрении или о совершении крупной сделки либо копия такого решения в случае, если требование о необходимости наличия такого решения для совершения крупной сделки установлено законодательством Российской Федерации, учредительными документами юридического лица и если для заявителя заключение договора, внесение задатка или обеспечение исполнения договора являются крупной сделкой;

Заявление об отсутствии решения о ликвидации заявителя - юридического лица, об отсутствии решения арбитражного суда о признании заявителя - юридического лица, индивидуального предпринимателя банкротом и об открытии конкурсного производства, об отсутствии решения о приостановлении деятельности заявителя в порядке, предусмотренном Кодексом Российской Федерации об административных правонарушениях.

К участию в аукционе допускаются любые физические и юридические лица, в отношении которых не проводится процедура ликвидации, отсутствует постановление Арбитражного суда о введении процедуры банкротства, их деятельность не приостановлена.

Одно лицо может подать только одну заявку.

Аукцион, в котором принял участие только один участник, признается несостоявшимся и договор аренды заключается с единственным участником аукциона.

Победителем признается участник аукциона, предложивший наибольшую цену.

Уведомление о победителе аукциона и протокол об итогах аукциона выданы победителю или его полномочному представителю, либо высылаются по почте в течение пяти дней от даты проведения аукциона.

Договор аренды транспортного средства с победителем аукциона (единственным участником) заключается не менее чем через 10 дней и не более чем через 15 дней с момента подведения итогов торгов в форме открытого аукциона.

Получение дополнительной информации: Муниципальное казенное учреждение «Управление муниципальным имуществом города Енисейска», по адресу: Красноярский край, г. Енисейск, ул. Бабкина, 3, телефоны (8 39 195) 2-24-35, (8 39 195) 2-31-95 (в рабочие дни с 09.00 до 17.00) и на официальном сайте города Енисейска ([www.eniseysk.com](http://www.eniseysk.com)), а также на официальном сайте торгов ([www.torgi.gov.ru](http://www.torgi.gov.ru)).

Исполняющий обязанности главы города Енисейска  
В.В.Никольский



Индивидуальный предприниматель  
Пахотников Сергей Викторович ИП Пахотников С. В.

Прокладка сетей теплоснабжения от теплового пункта до ул. Лазо через приток р. Мельничная, по ул. Лазо до ул. Ванеева, по ул. Ванеева до теплового колодца котельной г. Енисейск ул. Ленина, 67

### ПРОЕКТ ПЛАНИРОВКИ ТЕРРИТОРИИ 008-2016-Теплотрасса-ПП.2

г. Енисейск, 2016 г.

#### ВВЕДЕНИЕ

Проект планировки и межевания территории по объекту: «Прокладка сетей теплоснабжения от теплового пункта до ул. Лазо через приток р. Мельничная, по ул. Лазо до ул. Ванеева, по ул. Ванеева до теплового колодца котельной г. Енисейск ул. Ленина, 67» выполнен по заказу ООО «Енисейэнергоком» и техническому заданию.

Подготовка проекта планировки территории осуществляется для выделения элементов планировочной структуры, установления параметров планируемого развития элементов планировочной структуры, зоны планируемого размещения линейного объекта.

Проект межевания территории разрабатывается в целях определения местоположения границ образуемых и изменяемых земельных участков (см. проект межевания территории для строительства линейного объекта тепловых сетей, расположенных по адресу от котельной г. Енисейск, ул. Бабушкина, 1/6 до котельной г. Енисейск, ул. Ленина, 67, разработанный ООО «КОНТУР»).

Проект планировки и межевания территории для размещения линейного объекта - наружной сети теплоснабжения состоит из основной части, которая подлежит утверждению, и материалов по ее обоснованию. Материалы по обоснованию проекта планировки территории включают в себя материалы в графической форме и пояснительную записку. Исходные данные и условия, используемые для подготовки проекта:

1. Генеральный план Енисейского городского округа;
2. Правила землепользования и застройки Енисейского городского округа;
3. Техническое задание на выполнение проекта планировки и межевания территории, расположенной по адресу г. Енисейск от теплового пункта до ул. Лазо через приток р. Мельничная, по ул. Лазо до ул. Ванеева, по ул. Ванеева до теплового колодца котельной г. Енисейск ул. Ленина, 67 для размещения линейного объекта – наружной сети теплоснабжения;
4. Сведения о подработанных территориях;
5. Данные государственного кадастра недвижимости. Проект разработан на топографической съемке в масштабе 1:1000.

Графические материалы в основной части и в материалах по обоснованию представлены в масштабе 1:1000 на бумажном носителе.

#### 1. ОПИСАНИЕ МЕСТОПОЛОЖЕНИЯ ГРАНИЦ ТЕРРИТОРИИ ПЛАНИРОВКИ И МЕЖЕВАНИЯ

Территория, подлежащая планировке и межеванию для размещения линейного объекта, расположена в кадастровых кварталах 24:47:0000000 и 24:47:0010303, в районе улиц Лазо, Ванеева и Ленина в городе Енисейск Красноярского края.

#### 2. ЦЕЛИ И ЗАДАЧИ ПРОЕКТА ПЛАНИРОВКИ И ПРОЕКТА МЕЖЕВАНИЯ

Земельный участок для линейного объекта - проектируемой наружной тепловой сети расположен на территории города Енисейска.

Проектирование (строительство) наружной тепловой сети обусловлено необходимостью оптимизации теплоснабжения и перераспределения нагрузок с котельных г. Енисейска.

Главная цель настоящего проекта – подготовка материалов по проекту планировки и проекту межевания территории линейного объекта – проектируемой наружной тепловой сети. Для обеспечения поставленной цели необходимо решение следующих задач:

- анализ фактического землепользования;
- установление красных линий улиц, проездов;
- установление границ коридоров охранных зон существующих сетей инженерно-технического обеспечения;
- определение границ территории, под проектируемый линейный объект;
- установление границ охранных зон проектируемого линейного объекта, устанавливаемой в соответствии с действующим законодательством;
- выявление объектов, расположенных на прилегающей территории, охранные зоны которых «накладываются» на охранную зону проектируемого линейного объекта, а также иных существующих объектов, для функционирования которых устанавливаются ограничения на использование земельных участков в границах охранных зон проектируемого линейного объекта;
- определение границ существующих и (или) подлежащих образованию земельных участков и площадей таких земельных участков в соответствии с нормативными требованиями и с учетом фактически сложившихся на местности границ земельных участков.

#### Результаты работы

1. Выявлены территории свободной от прав третьих лиц для размещения проектируемого линейного объекта (теплосети).
2. Определены места присоединения проектируемого линейного объекта (теплосети) к существующим объектам.
3. Выявлены существующие линейные объекты, расположенные на территории, охранные зоны которых «накладываются» на охранную зону проектируемого линейного объекта (теплосети).
4. Установлены границы образуемых и изменяемых земельных участков, границы земельных участков существующих и проектируемых линейных объектов.
5. Установлены границы зон с особыми условиями территории - охранных зон существующих и проектируемых линейных объектов.

#### 3. ХАРАКТЕРИСТИКА ПОЛОСЫ ОТВОДА, ТЕХНИКО - ЭКОНОМИЧЕСКИЕ ПОКАЗАТЕЛИ

Линейный объект - сеть теплоснабжения проходит по застроенной территории города Енисейска вдоль проезжей части по ул. Лазо-Ванеева-Ленина.

Общая протяженность теплосети составляет 160 м - подземная прокладка.

Ширина полосы отвода теплосети принята 7,0 м для подземной прокладки (основание - Приказ Минстроя РФ от 17.08.1992 N 197 «О типовых правилах охраны коммунальных тепловых сетей»).

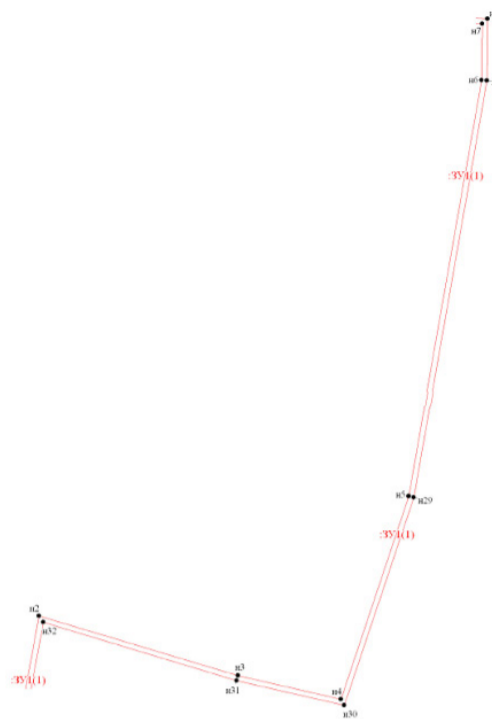
Началом теплосети является тепловой пункт ТК1 по ул. Лазо (точка подключения - врезка в существующие тепловые сети смотри проект ш. 008- 2016-Теплотрасса-ТС.2 лист 2), конечной точкой является тепловой колодец котельной ТК2 по ул. Ленина (точка присоединения в существующие тепловые сети). Проектируемая теплосеть имеет 2 угла поворота и идет вдоль ул. Ванеева.

Каталог координат поворотных углов проектируемой теплосети в системе МСК 25 приведены в таблице 1.

#### 3.1. Каталог координат поворотных углов проектируемой теплосети

Таблица 1

Название участка	Название межевого знака	X, м	Y, м
:ЗУ1	н2	904053.49	59637.29
	н3	904042.12	59675.12
	н4	904037.66	59694.71
	н5	904076.29	59707.58
	н6	904162.40	59722.66
	н7	904173.14	59722.79
	н27	904174.05	59723.81
	н28	904162.31	59723.66
	н29	904076.05	59708.55
	н30	904036.48	59695.38
	н31	904041.15	59674.87
	н32	904052.31	59638.13



Основные технико-экономические показатели по теплосети представлены в таблице 2.

3.2. Технико-экономические показатели  
Таблица 2

Наименование показателя	Участок
Максимум теплотребления	5,9977 Гкал/час
Теплоноситель	вода
Расчетный температурный график	95-70 С
Ширина полосы отвода теплосети	7,0 м
Площадь земельного участка для строительства теплосети	2600 м <sup>2</sup>
Площадь земельного участка для эксплуатации теплосети	1120 м <sup>2</sup>
Коридор охранный зоны (устанавливается вдоль трасс прокладки тепловых сетей в виде земельных участков шириной, определяемой углом естественного откоса грунта, но не менее 3 м в каждую сторону, считая от края строительных конструкций тепловых сетей, или от наружной поверхности изолированного теплопровода бесканальной прокладки) основание-Приказ Минстроя РФ от 17.08.1992 N 197 "О типовых правилах охраны коммунальных тепловых сетей"	7,0 м

Кроме того настоящим проектом установлены коридоры охранных зон существующих инженерных сетей, проходящих по территории квартала: 1) для столбов уличного освещения, коридор охранный зоны составляет – 4 x 7,4 м2.

Основание установления ширины коридоров охранных зон: - Правила установления охранных зон объектов электросетевого хозяйства и особых условий использования земельных участков, расположенных в границах таких зон», утвержд. постановлением Правительства РФ от 24 февраля 2009 года № 160. - Приказ Минстроя РФ от 17.08.1992 N197 «О типовых правилах охраны коммунальных тепловых сетей».

#### 3.3. Особо охраняемые природные территории:

Согласно данным генерального плана территории планировки и межевания, расположенная в районе улиц Лазо-Ванеева-Ленина, находится вне особо охраняемых природных территорий федерального, регионального и местного значения.

#### 4. ОПИСАНИЕ МЕСТОПОЛОЖЕНИЯ ГРАНИЦ ЗЕМЕЛЬНЫХ УЧАСТКОВ, ПОДЛЕЖАЩИХ ОБРАЗОВАНИЮ. СВЕДЕНИЯ О ГРАНИЦАХ ИЗМЕНЯЕМЫХ И ЗАТРАГИВАЕМЫХ ЗЕМЕЛЬНЫХ УЧАСТКОВ

Образование земельных участков для размещения линейного объекта осуществляется из земель муниципальной собственности, свободной от прав третьих лиц, поэтому нет необходимости в изъятии земельных участков для муниципальных нужд с целью размещения проектируемой теплосети. Дополнительно настоящим проектом устанавливаются: - границы вновь образуемых земельных участков. Такие участки выделены на свободной территории, выявленной в процессе межевания; - границы изменяемых земельных участков, состоящих на кадастровом учете в ГКН без определения границ. Сведения о вновь образуемых, изменяемых земельных участках и о земельных участках, затрагиваемых охранный зоной проектируемого линейного объекта, представлены в таблице 3.

Ведомость земельных участков(ЗУ) затрагиваемых зоной проектируемого линейного объекта

№ п/п	Кадастровый номер	Местоположение (адрес)	Категория земель	Разрешенное использование по сведениям ГКН	Площадь ЗУ по сведениям ГКН, кв. м	Вид разрешенного права	Обременения устанавливаемые проектом межевания, кв. м
1	24:47:000 000:3212	Россия, Красноярский край, г. Енисейск, восточная часть города	Земли населённых пунктов	Для строительства магистральных тепловых сетей	67465	Нет данных	11.45 10.04 78.73 7.02
2	24:47:001 0303:14	Красноярский край, г. Енисейск, ул. Ванеева, дом 6	Земли населённых пунктов	эксплуатация здания и сооружения	1299	Собственность публично-правовых образований	Нет

**ОФИЦИАЛЬНЫЙ ОТДЕЛ**

3	24:47:001 0303:27	Нет данных	Категория не установлена	Нет данных	1343	Нет данных	5.52
4	24:47:001 0303:60	Красноярский край, г. Енисейск, ул. Ленина, 88	Земли населенных пунктов	для эксплуатации многоквартирного жилого дома	863	Нет данных	Нет
5	24:47:001 0303:61	Красноярский край, г. Енисейск, ул. Ленина, 86	Земли населенных пунктов	для эксплуатации многоквартирного жилого дома	1273	Нет данных	Нет
6	24:47:001 0303:67	Красноярский край, г. Енисейск, ул. Лазо, д. 47	Земли населенных пунктов	Для ведения личного подсобного хозяйства	959	Частная собственность	Нет

Каталог координат образуемых, изменяемых и затрагиваемых земельных участков см. проект межевания территории для строительства линейного объекта тепловых сетей, расположенных по адресу от котельной г. Енисейск, ул. Бабушкина, 1/6 до котельной г. Енисейск, ул. Ленина, 67, разработанный ООО «КОНТУР».

**ЗАКЛЮЧЕНИЕ**

В результате подготовки проекта планировки территории в его составе, были установлены красные линии, отделяющие территории общего пользования от застроенной территории, границы существующих, изменяемых и подлежащих образованию земельных участков, границы зон с особыми условиями использования территорий. Разработаны чертежи проектов планировки территории в М 1:1000 на основе топографической съемки территории.

**Индивидуальный предприниматель**

**Пахотников Сергей Викторович ИП Пахотников С. В.**

**Прокладка сетей теплоснабжения от котельной по адресу г. Енисейск ул. Рабоче-Крестьянская, 200 А, по ул. Рабоче-Крестьянская до теплового колодца котельной г. Енисейск ул. Рабоче-Крестьянская, 212 А**

**ПРОЕКТ ПЛАНИРОВКИ ТЕРРИТОРИИ  
008-2016-Теплотрасса-ПП.3  
г. Енисейск, 2016 г.**

**ВВЕДЕНИЕ**

Проект планировки и межевания территории по объекту: «Прокладка сетей теплоснабжения от котельной по адресу г. Енисейск ул. Рабоче-Крестьянская, 200 А, по ул. Рабоче-Крестьянская до теплового колодца котельной г. Енисейск ул. Рабоче-Крестьянская, 212 А» выполнен по заказу ООО «Енисейэнергоком» и техническому заданию.

Подготовка проекта планировки территории осуществляется для выделения элементов планировочной структуры, установления параметров планируемого развития элементов планировочной структуры, зоны планируемого размещения линейного объекта.

Проект межевания территории разрабатывается в целях определения местоположения границ образуемых и изменяемых земельных участков (см. проект межевания территории для строительства линейного объекта тепловых сетей, расположенных по адресу г. Енисейск, ул. Рабоче-Крестьянская, 200 «А» до теплового пункта в районе котельной г. Енисейск, ул. Рабоче-Крестьянская, 212 «А», разработанный ООО «БАЗИС 3 Д»).

Проект планировки и межевания территории для размещения линейного объекта - наружной сети теплоснабжения состоит из основной части, которая подлежит утверждению, и материалов по ее обоснованию. Материалы по обоснованию проекта планировки территории включают в себя материалы в графической форме и пояснительную записку.

Исходные данные и условия, используемые для подготовки проекта:

1. Генеральный план Енисейского городского округа;
2. Правила землепользования и застройки Енисейского городского округа;
3. Техническое задание на выполнение проекта планировки и межевания территории, расположенной по адресу г. Енисейск : от котельной по адресу г. Енисейск ул. Рабоче-Крестьянская, 200 А, по ул. Рабоче-Крестьянская до теплового колодца котельной г. Енисейск ул. Рабоче-Крестьянская, 212 А для размещения линейного объекта – наружной сети теплоснабжения;
4. Сведения о подработанных территориях;
5. Данные государственного кадастра недвижимости. Проект разработан на топографической съемке в масштабе 1:1000. Графические материалы в основной части и в материалах по обоснованию представлены в масштабе 1:1000 на бумажном носителе.

**1. ОПИСАНИЕ МЕСТОПОЛОЖЕНИЯ ГРАНИЦ ТЕРРИТОРИИ ПЛАНИРОВКИ И МЕЖЕВАНИЯ**

Территория, подлежащая планировке и межеванию для размещения линейного объекта, расположена в кадастровом квартале 24:47:0010110 в районе улиц Рабоче-Крестьянская в городе Енисейск Красноярского края.

**2. ЦЕЛИ И ЗАДАЧИ ПРОЕКТА ПЛАНИРОВКИ И ПРОЕКТА МЕЖЕВАНИЯ**

Земельный участок для линейного объекта - проектируемой наружной тепловой сети расположен на территории города Енисейска.

Проектирование (строительство) наружной тепловой сети обусловлено необходимостью оптимизации теплоснабжения и перераспределения нагрузок с котельных г. Енисейска.

Главная цель настоящего проекта – подготовка материалов по проекту планировки и проекту межевания территории линейного объекта – проектируемой наружной тепловой сети.

Для обеспечения поставленной цели необходимо решение следующих задач:

- анализ фактического землепользования;
- установление красных линий улиц, проездов;
- установление границ коридоров охранных зон существующих сетей инженерно-технического обеспечения ;
- определение границ территории, под проектируемый линейный объект;
- установление границ охранный зоны проектируемого линейного объекта, устанавливаемой в соответствии с действующим законодательством;
- выявление объектов, расположенных на прилегающей территории, охранные зоны которых «накладываются» на охранную зону проектируемого линейного объекта, а также иных существующих объектов, для функционирования которых устанавливаются ограничения на использование земельных участков в границах охранный зоны проектируемого линейного объекта;
- определение границ существующих и (или) подлежащих образованию земельных участков и площадей таких земельных участков в соответствии с нормативными требованиями и с учетом фактически сложившихся на местности границ земельных участков.

**Результаты работы**

1. Выявлены территории свободной от прав третьих лиц для размещения проектируемого линейного объекта (теплосети).

2. Определены места присоединения проектируемого линейного объекта (теплосети) к существующим объектам.

3. Выявлены существующие линейных объектов, расположенных на территории, охранные зоны которых «накладываются» на охранную зону проектируемого линейного объекта (теплосети).

4. Установлены границы образуемых и изменяемых земельных участков, границы земельных участков существующих и проектируемых линейных объектов.

5. Установлены границы зон с особыми условиями территории - охранных зон существующих и проектируемых линейных объектов.

**3. ХАРАКТЕРИСТИКА ПОЛОСЫ ОТВОДА, ТЕХНИКО - ЭКОНОМИЧЕСКИЕ ПОКАЗАТЕЛИ**

Линейный объект - сеть теплоснабжения проходит по незастроенной территории города Енисейска вдоль ул. Рабоче-Крестьянская надземно на опорах, также трубы проходят по проектируемой эстакаде и надземно на опорах вдоль р. Енисей.

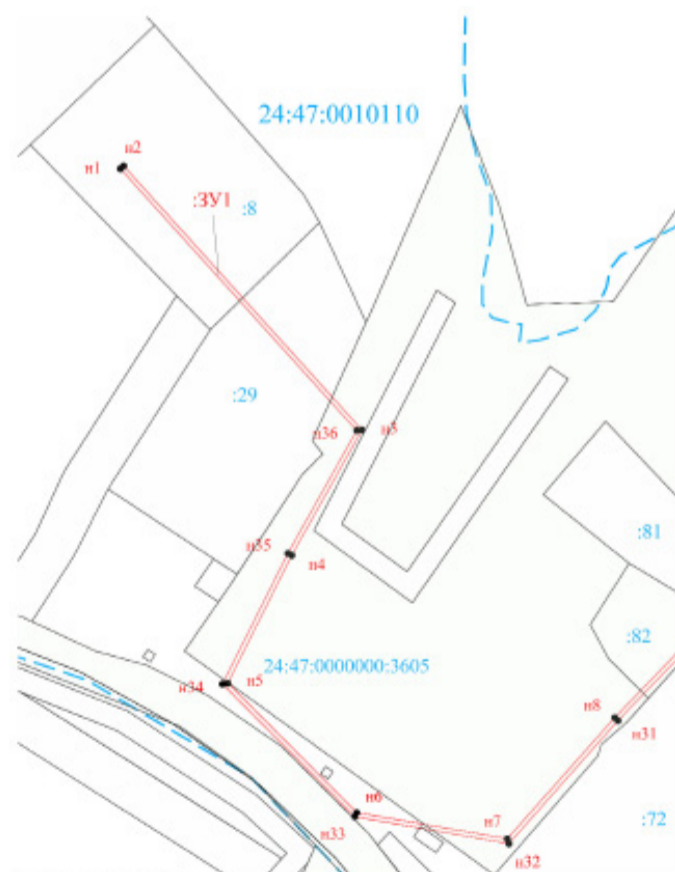
Общая протяженность теплосети составляет 510 м - подземная прокладка.

Ширина полосы отвода теплосети принята 6,88 м для подземной прокладки и 6,5 и 6,6 м для надземной прокладки (основание - Приказ Минстроя РФ от 17.08.1992 N 197 «О типовых правилах охраны коммунальных тепловых сетей»).

Началом теплосети является тепловой пункт ТК1 по ул. Рабоче-Крестьянская (точка подключения - врезка в существующие тепловые сети смотри проект ш. 008-2016-Теплотрасса-ТС.3 лист 2), конечной точкой является – УП10 по ул. Рабоче-Крестьянская (точка присоединения в существующие тепловые сети). Проектируемая теплосеть имеет 10 углов поворота и идет вдоль ул. Рабоче-Крестьянская надземно на опорах, также трубы проходят по проектируемой эстакаде и надземно на опорах вдоль р. Енисей.

Каталог координат поворотных углов проектируемой теплосети в системе МСК 25 приведены в таблице 1.3.1. Каталог координат поворотных углов проектируемой теплосети

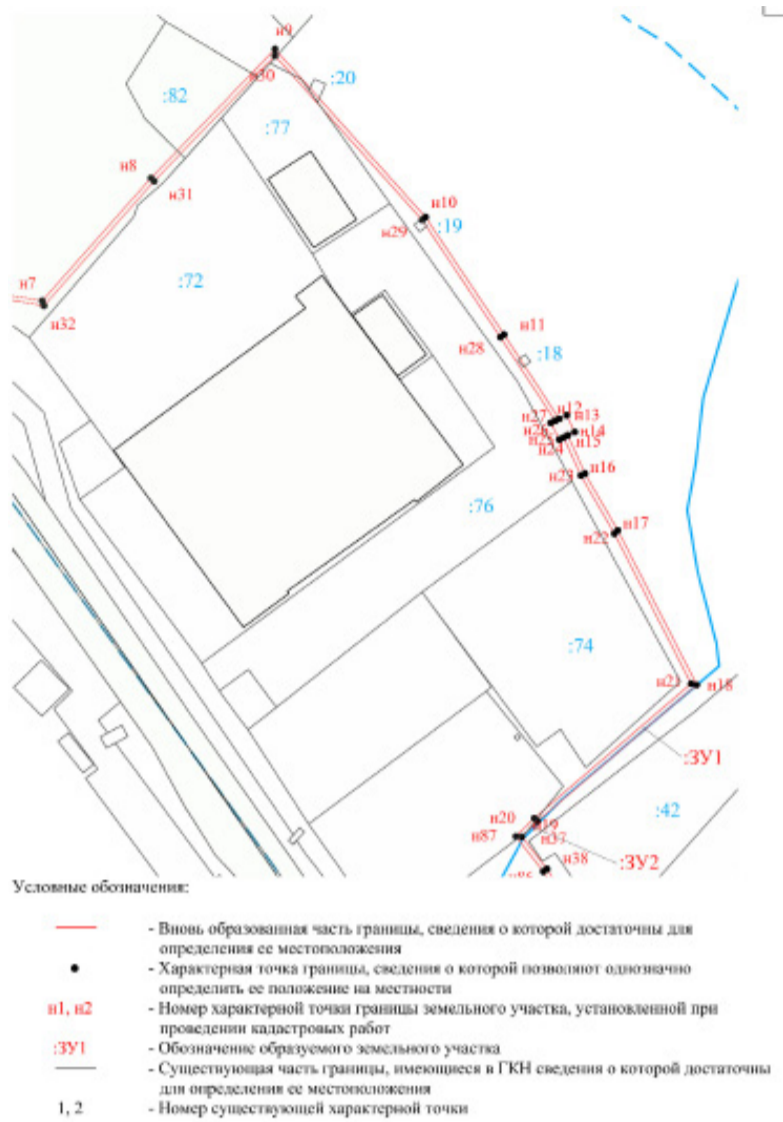
Название участка	Название межевого знака	X, м	Y, м
:3У1	n1	905253.78	56027.54
	n2	905254.44	56028.28
	n3	905194.60	56082.09
	n4	905166.18	56066.24
	n5	905137.24	56051.79
	n6	905107.89	56080.88
	n7	905101.96	56114.88
	n8	905129.42	56139.12
	n9	905158.23	56166.80
	n10	905120.69	56200.36
	n11	905094.44	56217.89
	n12	905075.62	56230.16
	n13	905076.42	56231.83
	n14	905072.70	56233.64
	n15	905071.93	56232.10
	n16	905063.38	56235.93
	n17	905050.70	56243.22
	n18	905016.18	56260.84
	n19	904985.64	56225.32
	n20	904986.36	56224.62
	n21	905016.43	56259.59
	n22	905049.96	56242.47
	n23	905062.96	56235.00
	n24	905071.47	56231.19
	n25	905070.97	56230.19
	n26	905074.72	56228.28
	n27	905075.18	56229.25
	n28	905093.89	56217.05
	n29	905120.05	56199.59
	n30	905156.76	56166.77
	n31	905128.75	56139.87
	n32	905100.88	56115.26
	n33	905106.96	56080.40
	n34	905137.04	56050.57
n35	905166.64	56065.36	
n36	905194.46	56080.87	
n1	905253.78	56027.54	



Условные обозначения:

- Вновь образованная часть границы, сведения о которой достаточны для определения ее местоположения
- Характерная точка границы, сведения о которой позволяют однозначно определить ее положение на местности
- n1, n2 - Номер характерной точки границы земельного участка, установленной при проведении кадастровых работ
- :3У1 - Обозначение образуемого земельного участка
- Существующая часть границы, имеющаяся в ГКН сведения о которой достаточны для определения ее местоположения
- 1, 2 - Номер существующей характерной точки





Основные технико-экономические показатели по теплосети представлены в таблице 2.  
3.2. Технико-экономические показатели  
Таблица 2

Наименование показателя	Участок
Максимум теплопотребления	3,3392 Гкал/час
Теплоноситель	вода
Расчетный температурный график	95-70 С
Ширина полосы отвода теплосети	6,5 м; 6,6 м; 6,88 м
Площадь земельного участка для строительства теплосети	5100 м <sup>2</sup>
Площадь земельного участка для эксплуатации теплосети	3500 м <sup>2</sup>
Коридор охранной зоны (устанавливается вдоль трасс прокладки тепловых сетей в виде земельных участков шириной, определяемой углом естественного откоса грунта, но не менее 3 м в каждую сторону, считая от края строительных конструкций тепловых сетей, или от наружной поверхности изолированного теплопровода (бесканальной прокладки) основание-Приказ Минстроя РФ от 17.08.1992 N 197 "О типовых правилах охраны коммунальных тепловых сетей"	6,5 м; 6,6 м; 6,88 м

Кроме того настоящим проектом установлены коридоры охранных зон существующих инженерных сетей, проходящих по территории квартала: 1) для столбов уличного освещения, коридор охранный зоны составляет – 4 x 7,4 м<sup>2</sup>.

Основание установления ширины коридоров охранных зон:

- Правила установления охранных зон объектов электросетевого хозяйства и особых условий использования земельных участков, расположенных в границах таких зон», утвержд. постановлением Правительства РФ от 24 февраля 2009 года № 160.

- Приказ Минстроя РФ от 17.08.1992 N197 «О типовых правилах охраны коммунальных тепловых сетей».

3.3. Особо охраняемые природные территории:

Согласно данных генерального плана территории планировки и межевания, расположенная в районе улицы Рабоче-Крестьянская, находится вне особо охраняемых природных территорий федерального, регионального и местного значения.

4. ОПИСАНИЕ МЕСТОПОЛОЖЕНИЯ ГРАНИЦ ЗЕМЕЛЬНЫХ УЧАСТКОВ, ПОДЛЕЖАЩИХ ОБРАЗОВАНИЮ. СВЕДЕНИЯ О ГРАНИЦАХ ИЗМЕНЯЕМЫХ И ЗАТРАГИВАЕМЫХ ЗЕМЕЛЬНЫХ УЧАСТКОВ

Образование земельных участков для размещения линейного объекта осуществляется из земель муниципальной собственности, свободной от прав третьих лиц, поэтому нет необходимости в изъятии земельных участков для муниципальных нужд с целью размещения проектируемой теплосети.

Дополнительно настоящим проектом устанавливаются:

- границы вновь образуемых земельных участков. Такие участки выделены на свободной территории, выявленной в процессе межевания;  
- границы изменяемых земельных участков, состоящих на кадастровом учете в ГКН без определения границ.

Сведения о вновь образуемых, изменяемых земельных участках и о земельных участках,

затрагиваемых охранной зоной проектируемого линейного объекта, представлены в таблице 3. Ведомость земельных участков(ЗУ) затрагиваемых зоной проектируемого линейного объекта

№ п/п	Кадастровый номер	Местоположение (адрес)	Категория земель	Разрешенное использование по сведениям ГКН	Площадь ЗУ по сведениям ГКН, кв. м	Вид разрешенного права	Обременения устанавливаемые проектом межевания, кв. м
1	24:47:001 0110:8	Россия, Красноярский край, г. Енисейск, ул. Рабоче-Крестьянская, 212-а	Земли населенных пунктов	для эксплуатации нежилого здания (котельная)	2 182	Не зарегистрированы	40
2	24:47:000 0000:360 5	Красноярский край, г. Енисейск, ул. Рабоче-Крестьянская, 210/8	Земли населенных пунктов	для прохода и проезда	12 389	Не зарегистрированы	138
3	24:47:001 0110:82	Красноярский край, г. Енисейск, ул. Рабоче-Крестьянская, 210/7	Земли населенных пунктов	для эксплуатации септика	468	Не зарегистрированы	24
4	24:47:001 0110:81	Красноярский край, г. Енисейск, ул. Рабоче-Крестьянская, 210 "А"	Земли населенных пунктов	для строительства гаража для хранения и ремонта лодок и катеров	857	Аренда	8
5	24:47:001 0110:77	Красноярский край, г. Енисейск, ул. Рабоче-Крестьянская, дом 210/2	Земли населенных пунктов	для эксплуатации нежилого здания (склад)	771	Не зарегистрированы	4
6	24:47:001 0110:20	Красноярский край, г. Енисейск	Категория не установлена	-	10	Не зарегистрированы	2
7	24:47:001 0110:18	Красноярский край, г. Енисейск	Категория не установлена	-	4	Не зарегистрированы	1
8	24:47:001 0110:28	Красноярский край, г. Енисейск, ул. Рабоче-Крестьянская 208	Земли населенных пунктов	для эксплуатации многоквартирного жилого дома	1 524	Не зарегистрированы	1

Каталог координат образуемых, изменяемых и затрагиваемых земельных участков см. проект межевания территории для строительства линейного объекта тепловых сетей, расположенных по адресу ул. Рабоче-Крестьянская, 200 «А» до теплового пункта в районе котельной г. Енисейск, ул. Рабоче-Крестьянская, 212 «А», разработанный ООО «Базис 3 Д».

**ЗАКЛЮЧЕНИЕ**

В результате подготовки проекта планировки территории в его составе, были установлены красные линии, отделяющие территории общего пользования от застроенной территории, границы существующих, изменяемых и подлежащих образованию земельных участков, границы зон с особыми условиями использования территорий. Разработаны чертежи проектов планировки территории в М 1:1000 на основе топографической съемки территории.

**Индивидуальный предприниматель  
Пахотников Сергей Викторович ИП Пахотников С. В.**

**Прокладка сетей теплоснабжения от котельной по адресу г. Енисейск ул. Бабушкина, 1/6, по ул. Бабушкина до теплового пункта в районе котельной г. Енисейск ул. Ванеева, 1/9**

**ПРОЕКТ ПЛАНИРОВКИ ТЕРРИТОРИИ  
008-2016-Теплотрасса-ПП.1**

г. Енисейск, 2016 г.

**ВВЕДЕНИЕ**

Проект планировки и межевания территории по объекту: «Прокладка сетей теплоснабжения: от котельной по адресу г. Енисейск ул. Бабушкина, 1/6, по ул. Бабушкина до теплового пункта в районе котельной г. Енисейск ул. Ванеева, 1/9» выполнен по заказу ООО «Енисей-энергоком» и техническому заданию.

Подготовка проекта планировки территории осуществляется для выделения элементов планировочной структуры, установления параметров планируемого развития элементов планировочной структуры, зоны планируемого размещения линейного объекта.

Проект межевания территории разрабатывается в целях определения местоположения границ образуемых и изменяемых земельных участков (см. проект межевания территории для строительства линейного объекта тепловых сетей, расположенных по адресу от котельной г. Енисейск, ул. Бабушкина, 1/6 до котельной г. Енисейск, ул. Ленина, 67, разработанный ООО «КОНТУР»).

Проект планировки и межевания территории для размещения линейного объекта - наружной сети теплоснабжения состоит из основной части, которая подлежит утверждению, и материалов по ее обоснованию. Материалы по обоснованию проекта планировки территории включают в себя материалы в графической форме и пояснительную записку.

Исходные данные и условия, используемые для подготовки проекта:

1. Генеральный план Енисейского городского округа;
2. Правила землепользования и застройки Енисейского городского округа;
3. Техническое задание на выполнение проекта планировки и межевания территории, расположенной по адресу г. Енисейск : от котельной по адресу г. Енисейск ул. Бабушкина, 1/6, по ул. Бабушкина до теплового пункта в районе котельной г. Енисейск ул. Ванеева, 1/9 для размещения линейного объекта – наружной сети теплоснабжения;
4. Сведения о подработанных территориях;
5. Данные государственного кадастра недвижимости. Проект разработан на топографической съемке в масштабе 1:1000. Графические материалы в основной части и в материалах по обоснованию представлены в масштабе 1:1000 на бумажном носителе.

1. ОПИСАНИЕ МЕСТОПОЛОЖЕНИЯ ГРАНИЦ ТЕРРИТОРИИ ПЛАНИРОВКИ И МЕЖЕВАНИЯ

Территория, подлежащая планировке и межеванию для размещения линейного объекта, расположена в кадастровых кварталах 24:47:0010302, 24:47:0010205, 24:0010307 и 24:47:0010311, в районе улиц Ванеева и Бабушкина в городе Енисейск Красноярского края.

2. ЦЕЛИ И ЗАДАЧИ ПРОЕКТА ПЛАНИРОВКИ И ПРОЕКТА МЕЖЕВАНИЯ

Земельный участок для линейного объекта - проектируемой наружной тепловой сети расположен на территории города Енисейска.

Проектирование (строительство) наружной тепловой сети обусловлено необходимостью оптимизации теплоснабжения и перераспределения нагрузок с котельных г. Енисейска. Глав-

**ОФИЦИАЛЬНЫЙ ОТДЕЛ**

ная цель настоящего проекта – подготовка материалов по проекту планировки и проекту межевания территории линейного объекта – проектируемой наружной тепловой сети.

Для обеспечения поставленной цели необходимо решение следующих задач:

- анализ фактического землепользования;
- установление красных линий улиц, проездов;
- установление границ коридоров охранных зон существующих сетей инженерно-технического обеспечения ;
- определение границ территории, под проектируемый линейный объект;
- установление границ охранной зоны проектируемого линейного объекта, устанавливаемой в соответствии с действующим законодательством;
- выявление объектов, расположенных на прилегающей территории, охранные зоны которых «накладываются» на охранную зону проектируемого линейного объекта, а также иных существующих объектов, для функционирования которых устанавливаются ограничения на использование земельных участков в границах охранной зоны проектируемого линейного объекта; - определение границ существующих и (или) подлежащих образованию земельных участков и площадей таких земельных участков в соответствии с нормативными требованиями и с учетом фактически сложившихся на местности границ земельных участков.

Результаты работы

1. Выявлены территории свободной от прав третьих лиц для размещения проектируемого линейного объекта (теплосети).
2. Определены места присоединения проектируемого линейного объекта (теплосети) к существующим объектам.
3. Выявлены существующие линейных объектов, расположенных на территории, охранные зоны которых «накладываются» на охранную зону проектируемого линейного объекта (теплосети).
4. Установлены границы образуемых и изменяемых земельных участков, границы земельных участков существующих и проектируемых линейных объектов.
5. Установлены границы зон с особыми условиями территории - охранных зон существующих и проектируемых линейных объектов.

**3. ХАРАКТЕРИСТИКА ПОЛОСЫ ОТВОДА, ТЕХНИКО - ЭКОНОМИЧЕСКИЕ ПОКАЗАТЕЛИ**

Линейный объект - сеть теплоснабжения проходит по застроенной территории города Енисейска вдоль проезжей части по ул. Лазо-Ванеева- Ленина.

Общая протяженность теплотрассы составляет 600 м - подземная прокладка.

Ширина полосы отвода теплотрассы принята 7,18 м для подземной прокладки и 7,0 м для надземной прокладки (основание - Приказ Минстроя РФ от 17.08.1992 N 197 «О типовых правилах охраны коммунальных тепловых сетей»).

Началом теплотрассы является тепловой пункт ТК1 по ул. Бабушкина (точка подключения - врезка в существующие тепловые сети смотри проект ш. 008-2016-Теплотрасса-ТС.1 лист 2), конечной точкой является тепловый пункт котельной ТК2 по ул. Ванеева (точка присоединения в существующие тепловые сети). Проектируемая теплотрасса имеет 5 углов поворота и идет вдоль ул. Бабушкина пересекая проезжую часть и территорию котельной по ул. Бабушкина.

Каталог координат поворотных углов проектируемой теплотрассы в системе МСК 25 приведены в таблице 1.

**3.1. Каталог координат поворотных углов проектируемой теплотрассы**

Таблица 1

Название участка	Название межевого знака	X, м	Y, м
ЗУ1	н53	904396.28	59573.66
	н54	904438.83	59652.75
	н55	904477.83	59643.00
	н56	904543.03	59763.49
	н57	904558.85	59796.18
	н58	904572.16	59835.33
	н59	904577.94	59850.35
	н60	904589.95	59884.80
	н61	904601.04	59918.57
	н62	904609.08	59940.14
	н63	904616.33	59961.60
	н64	904622.76	59979.33
	н65	904629.79	59999.90
	н66	904635.76	60012.56
	н67	904642.17	60032.04
	н68	904649.63	60062.36
	н69	904662.58	60122.56
	н70	904683.33	60229.91
	н71	904701.11	60319.02
н72	904709.26	60356.66	
н73	904714.00	60378.00	
н74	904726.33	60436.91	
н147	904725.36	60437.13	
н148	904712.90	60378.35	
н149	904708.20	60356.90	
н150	904700.26	60320.48	
н151	904682.35	60230.11	
н152	904661.60	60122.76	
н153	904648.66	60062.58	
н154	904641.21	60032.32	
н155	904634.83	60012.93	
н156	904628.86	60000.28	
н157	904621.82	59979.66	
н158	904615.38	59961.93	
н159	904608.14	59940.47	
н160	904600.09	59918.90	
н161	904589.00	59885.12	
н162	904577.00	59850.69	
н163	904571.22	59835.67	
н164	904557.93	59796.56	
н165	904542.14	59763.94	
н166	904477.32	59644.16	
н167	904438.31	59653.90	
н168	904395.44	59574.20	

Основные технико-экономические показатели по теплотрассе представлены в таблице 2.

**3.2. Технико-экономические показатели**

Таблица 2

Наименование показателя	Участок
Максимум теплотребления	5,9977 Гкал/час
Теплоноситель	вода
Расчетный температурный график	95-70 С
Ширина полосы отвода теплотрассы	7,0 м; 7,18 м
Площадь земельного участка для строительства теплотрассы	9910 м <sup>2</sup>
Площадь земельного участка для эксплуатации теплотрассы	4300 м <sup>2</sup>
Коридор охранной зоны (устанавливается вдоль трасс прокладки тепловых сетей в виде земельных участков шириной, определяемой углом естественного откоса грунта, но не менее 3 м в каждую сторону, считая от края строительных конструкций тепловых сетей, или от наружной поверхности изолированного теплопровода бесканальной прокладки) основание-Приказ Минстроя РФ от 17.08.1992 N 197 "О типовых правилах охраны коммунальных тепловых сетей"	7,0 м; 7,18 м

Кроме того настоящим проектом установлены коридоры охранных зон существующих инженерных сетей, проходящих по территории квартала: 1) для столбов уличного освещения, коридор охранной зоны составляет – 4 x 7,4 м2. Основание установления ширины коридоров охранных зон:

- Правила установления охранных зон объектов электросетевого хозяйства и особых условий использования земельных участков, расположенных в границах таких зон», утвержд. постановлением Правительства РФ от 24 февраля 2009 года № 160.
- Приказ Минстроя РФ от 17.08.1992 N197 «О типовых правилах охраны коммунальных тепловых сетей».

**3.3. Особо охраняемые природные территории:**

Согласно данных генерального плана территории планировки и межевания, расположенная в районе улиц Бабушкина-Ванеева, находится вне особо охраняемых природных территорий федерального, регионального и местного значения.

**4. ОПИСАНИЕ МЕСТОПОЛОЖЕНИЯ ГРАНИЦ ЗЕМЕЛЬНЫХ УЧАСТКОВ, ПОДЛЕЖАЩИХ ОБРАЗОВАНИЮ. СВЕДЕНИЯ О ГРАНИЦАХ ИЗМЕНЯЕМЫХ И ЗАТРАГИВАЕМЫХ ЗЕМЕЛЬНЫХ УЧАСТКОВ**

Образование земельных участков для размещения линейного объекта осуществляется из земель муниципальной собственности, свободной от прав третьих лиц, поэтому нет необходимости в изъятии земельных участков для муниципальных нужд с целью размещения проектируемой теплотрассы.

Дополнительно настоящим проектом устанавливаются:

- границы вновь образуемых земельных участков. Такие участки выделены на свободной территории, выявленной в процессе межевания;
- границы изменяемых земельных участков, состоящих на кадастровом учете в ГКН без определения границ. Сведения о вновь образуемых, изменяемых земельных участках и о земельных участках, затрагиваемых охранной зоной проектируемого линейного объекта, представлены в таблице 3.

**Ведомость земельных участков(ЗУ) затрагиваемых зоной проектируемого линейного объекта.**

№ п/п	Кадастровый номер	Местоположение (адрес)	Категория земель	Разрешенное использование по сведениям ГКН	Площадь ЗУ по сведениям ГКН, кв. м	Вид разрешенного права	Обременения устанавливаемые проектом межевания, кв. м
1	24:47:001 0302:9	Россия, Красноярский край, г. Енисейск, ул. Ванеева, 1/10	Земли населенных пунктов	Для размещения объектов жилищно-коммунального хозяйства	845	Нет данных	Нет
2	24:47:001 0302:13	Красноярский край, г. Енисейск, ул. Ванеева, 1 "А"	Земли населенных пунктов	Для размещения зданий, сооружений, используемых для производства, хранения и первичной переработки сельскохозяйственной продукции	27555	Собственность публично-правового образования	195.20
3	24:47:001 0302:30	Красноярский край, г. Енисейск, ул. Ванеева, 1/9	Земли населенных пунктов	для эксплуатации нежилого здания (котельная)	1233	Нет данных	Нет
4	24:47:001 0305:4	Россия, Красноярский край, г. Енисейск, ул. Бабушкина, 41	Земли поселений (земли населенных пунктов)	для завершения строительства жилого дома	807	публичная	Нет
5	24:47:001 0305:5	Красноярский край, г. Енисейск, ул. Бабушкина, дом 39	Земли поселений (земли населенных пунктов)	для эксплуатации 1/2 доли жилого дома	1098	частная собственность	Нет
6	24:47:001	Красноярский край, г.	Земли	для	300	частная	Нет



	0305:6	Енисейск, ул. Бабушкина, дом 39	поселенный (земли населенных пунктов)	эксплуатация 1/2 доли жилого дома		собственность	
7	24:47:001 0305:12	Красноярский край, г. Енисейск, ул. Бабушкина, дом № 29	Земли поселенный (земли населенных пунктов)	для эксплуатации жилого дома	890	частная собственность	Нет
8	24:47:001 0305:13	г. Енисейск, ул. Бабушкина, д. 33	Земли поселенный (земли населенных пунктов)	для эксплуатации жилого помещения (квартира)	1168	частная собственность	Нет
9	24:47:001 0305:67	Красноярский край, г. Енисейск, ул. Бабушкина, д.37, кв.1	Земли поселенный (земли населенных пунктов)	приусадебный участок личного подсобного хозяйства	652	частная собственность	Нет
10	24:47:001 0305:68	Красноярский край, г. Енисейск, ул. Бабушкина, д.37, кв.2	Земли поселенный (земли населенных пунктов)	приусадебный участок личного подсобного хозяйства	663	частная собственность	Нет
11	24:47:001 0307:56	Россия, Красноярский край, г. Енисейск, ул. Бабушкина, д.25	Земли поселенный (земли населенных пунктов)	для эксплуатации жилого дома	1000	частная собственность	Нет
12	24:47:001 0311:3	Красноярский край, г. Енисейск, ул. Бабушкина, дом 24	Земли поселенный (земли населенных пунктов)	для эксплуатации индивидуального жилого дома	1523	частная собственность	Нет
13	24:47:001 0311:8	Красноярский край, г. Енисейск, ул. Бабушкина, дом 22	Земли поселенный (земли населенных пунктов)	для эксплуатации жилого дома	813	частная собственность	Нет

Каталог координат образуемых, изменяемых и затрагиваемых земельных участков см. проект межевания территории для строительства линейного объекта тепловых сетей, расположенных по адресу от котельной г. Енисейск, ул. Бабушкина, 1/6 до котельной г. Енисейск, ул. Ленина, 67, разработанный ООО «КОНТУР».

### ЗАКЛЮЧЕНИЕ

В результате подготовки проекта планировки территории в его составе, были установлены красные линии, отделяющие территории общего пользования от застроенной территории, границы существующих, изменяемых и подлежащих образованию земельных участков, границы зон с особыми условиями использования территорий. Разработаны чертежи проектов планировки территории в М 1:1000 на основе топографической съемки территории.



### Условные обозначения

Условная граница территории планировки и межевания

Красные линии улиц: существующие, планируемые

Линии отступа от красных линий в целях определения места допустимого размещения зданий, строений, сооружений: существующие, планируемые

Границы охраняемых (технических) зон инженерных сооружений и коммуникаций: существующие, планируемые

Границы земельных участков, зарегистрированных в ГКН

Территория общего пользования

Здания, строения

проектируемая тепловая сеть: подземная, наземная



### Выписка из протокола об итогах торгов в форме открытого аукциона

Дата, время подведения итогов – 04.10.2016 года, 11 час. 00 мин.  
Место подведения итогов – Красноярский край, г. Енисейск, ул. Бабкина, 3, второй этаж, кабинет руководителя МКУ «Управление муниципальным имуществом г. Енисейска» А.В. Авдеева.  
Представитель продавца – Аукционист – председатель комиссии – глава города Енисейска – Антипов И.Н.

Лот № 1 – Нежилое помещение № 1, площадью 352,5 кв.м, расположенное в здании по адресу: Красноярский край, г. Енисейск, ул. Бабкина, 8 - признан несостоявшимся, в связи с отсутствием участников аукциона.

### Выписка из протокола об итогах открытого аукциона

05 октября 2016 г. 11 час. 00 мин.  
Место проведения – г. Енисейск, ул. Бабкина, 3, второй этаж, кабинет руководителя МКУ «Управление муниципальным имуществом города Енисейска» А.В. Авдеева.

Представитель продавца – Аукционист – председатель комиссии – глава города Енисейска – И.Н. Антипов.

#### Аукцион по лотам:

Лот № 1 – Нежилое помещение № 12, площадью 486,7 кв.м, расположенное в здании по адресу: Красноярский край, г. Енисейск, ул. Бабкина, 13 - признан состоявшимся.

Продажная цена: 6 358 580,55 руб.

Победитель: ООО «РК-Сервис плюс».

Лот № 2 - Нежилое здание с земельным участком, расположенные по адресу: г. Енисейск, ул. Ванеева, 15 - признан несостоявшимся, в связи с отсутствием участников аукциона.

Лот № 3 – Объект незавершенного строительства с земельным участком, расположенные по адресу: г. Енисейск, ул. Пушкина, 17Г - признан несостоявшимся, в связи с отсутствием участников аукциона.

Лот № 4 – Транспортное средство ИЖ 27151 (легковой) - признан несостоявшимся, в связи с отсутствием участников аукциона.



**ИЗВЕЩЕНИЕ**

о проведении публичных слушаний по проектам планировки и межевания территории, предусматривающей размещение линейных объектов «Строительство сетей теплоснабжения: от котельной, расположенной по адресу: г. Енисейск, ул. Бабушкина, 1/6 до котельной, расположенной по адресу: г. Енисейск, ул. Ванеева, 1/9», «Строительство сетей теплоснабжения: от котельной, расположенной по адресу: г. Енисейск, ул. Ванеева, 1/9 до котельной, расположенной по адресу: г. Енисейск, ул. Ленина, 67», «Строительство сетей теплоснабжения: от котельной, расположенной по адресу: г. Енисейск, ул. Рабоче-Крестьянская, 200А до котельной по адресу: г. Енисейск.ул. Рабоче-Крестьянская, 212А»

Вопрос выносимый на публичные слушания	обсуждение проектов планировки и межевания территории, предусматривающей размещение линейных объектов «Строительство сетей теплоснабжения: от котельной, расположенной по адресу: г. Енисейск, ул. Бабушкина, 1/6 до котельной, расположенной по адресу: г. Енисейск, ул. Ванеева, 1/9», «Строительство сетей теплоснабжения: от котельной, расположенной по адресу: г. Енисейск, ул. Ванеева, 1/9 до котельной, расположенной по адресу: г. Енисейск, ул. Ленина, 67», «Строительство сетей теплоснабжения: от котельной, расположенной по адресу: г. Енисейск, ул. Рабоче-Крестьянская, 200А до котельной по адресу: г. Енисейск.ул. Рабоче-Крестьянская,212А»
Наименование, место нахождения, номер контактного телефона и адрес электронной почты органа, уполномоченного на организацию и проведение публичных слушаний	Отдел строительства и архитектуры администрации города Енисейска 663180 Красноярский край, г. Енисейск, ул. Ленина, 124, Факс, телефон: (39-195) 2-21-34, E-mail: Eniseyskarhitek@mail.ru
Дата, время, место проведения открытого заседания публичных слушаний	02.11.2016 г. в 11-00, по адресу: 663180, Красноярский край, г.Енисейск, ул. Ленина, 44 городской Дом культуры
Порядок ознакомления с проектом, официальный сайт на котором размещен проект	Материалы проектов размещены на официальном сайте г. Енисейска: <a href="http://eniseysk.com/">http://eniseysk.com/</a> и в газете «Енисейск-Плюс» Демонстрационные материалы проекта будут размещены в здании городского Дома культуры 02.11.2016 г. в 11-00
Срок и порядок предоставления жителями города Енисейска замечаний и предложений по проекту	До 28.10.2016 г. в письменной форме в Отдел строительства и архитектуры администрации города Енисейска, по адресу: 663180 Красноярский край, г. Енисейск, ул. Ленина, 124, Факс, телефон: (39-195) 2-21-34, E-mail: Eniseyskarhitek@mail.ru
Участники публичных слушаний	- жители города Енисейска, проживающие на территории, применительно к которой осуществляется подготовка проектов ее планировки и проектов ее межевания; - правообладатели земельных участков и объектов капитального строительства, расположенных на указанной территории и смежных территориях; - лица, законные интересы которых могут быть нарушены в связи с реализацией таких проектов.
Регистрация участников публичных слушаний, проживающих на территории применительно к которой осуществляется подготовка проекта и смежных с ней территориях	За 10 минут до начала открытого заседания публичных слушаний предъявляют документ, удостоверяющий личность
Регистрация участников публичных слушаний, физических и юридических лиц (правообладателей земельных участков и объектов капитального строительства, расположенных на указанной территории и смежных с ней территориях; лиц, законные интересы которых могут быть нарушены в связи с реализацией проекта)	За 10 минут до начала открытого заседания публичных слушаний физические лица предъявляют документ, удостоверяющий личность. Представители юридических лиц при регистрации предъявляют свидетельство о государственной регистрации юридического лица, документы, подтверждающие их полномочия, документы, удостоверяющие их личность.
Порядок и место опубликования результатов публичных слушаний	Опубликовать результаты публичных слушаний в газете «Енисейск-Плюс» и разместить на официальном сайте города Енисейска, в срок не позднее семи дней со дня подписания заключения по результатам публичных слушаний.

**АДМИНИСТРАЦИЯ ГОРОДА ЕНИСЕЙСКА  
Красноярского края  
ПОСТАНОВЛЕНИЕ**

07.10.2016

г.Енисейск

№ 183-п

**Об утверждении стоимости 1 кв.м общей площади жилья по г.Енисейску для определения размера социальных выплат на приобретение (строительство) жилья на 4 квартал 2016г.**

В соответствии со ст. 7 Закона Красноярского края от 25.03.2010 №10-4487 «О порядке обеспечения жильем отдельных категорий ветеранов, инвалидов и семей, имеющих детей-инвалидов, нуждающихся в улучшении жилищных условий» и Законом Красноярского края от 24.12.2009 № 9-4225 «О наделении органов местного самоуправления муниципальных районов и городских округов края государственными полномочиями по обеспечению жильем помещений детей-сирот и детей, оставшихся без попечения родителей, лиц из числа детей-сирот и детей, оставшихся без попечения родителей», руководствуясь статьями 37, 39, 43 и 46 Устава города Енисейска, ПОСТАНОВЛЯЮ:

1. Утвердить стоимость 1 квадратного метра общей площади жилья по городу Енисейску на 4 квартал 2016 года для определения размера социальных выплат на приобретение (строительство) жилья в размере 28 878,00 рублей (приложение).

2. Контроль за исполнением постановления возложить на заместителя главы города по социальным вопросам Н.В.Черемных.

3. Постановление вступает в силу с момента его опубликования в газете «Енисейск-Плюс» и подлежит размещению на официальном интернет-сайте ОМС г.Енисейска [www.eniseysk.com](http://www.eniseysk.com).

Глава города И.Н. Антипов

**ЯРКИЙ ЛУЧИК СВЕТА**

Енисейский городской Совет ветеранов (пенсионеров) войны и труда, Вооружённых сил и правоохранительных органов поздравляет Сидорову Людмилу Степановну со знаменательным юбилеем! В этот прекрасный, благословенный день хочется пожелать Вам душевной теплоты, сердечного спокойствия, любви и заботы родных. Пусть каждый день будет по-своему приятным и особенным. Вы прошли славный жизненный путь, реализовали все свои таланты, всегда помогали и продолжаете помогать тем, кто в этом нуждается. У Вас искренне любящее сердце. Вас очень ценят на работе. И сейчас Вы продолжаете восхищать окружающих своей энергией и удивительным трудолюбием, дарите радость и мудрость, которой уже не занимать, опыт просто зашкаливает, тепло ещё молодое, а душа полна любви и сопереживания. Желаем Вам, чтобы Опыт, Мудрость и Удача всегда управляли Вашим кораблём жизни. Примите сердечные пожелания света, добра и благополучия, почтительного уважения коллег и знакомых, безмерной любви близких и родных людей. Пусть вдохновение отправляет Вас на новые высоты!



Енисейский городской Совет ветеранов

Продам OPEL ASTRA G, ХТС, 1998 г.в., механика, двиг. 1,6 турбо. 250 тыс. руб. Тел.: 8-904-891-4220

Продам 3-х комн. благ. кв., окна ПВХ, железная дверь, ул. Куйбышева. Тел.: 8-950-992-9533

Продам дом с земельным участком в п. Геофизиов по ул. Усова, пл. 64 м2, центральное отопление, окна ПВХ, 1 млн. руб. Тел.: 8-923-350-1962

**МАМОНТОВСКИЕ ВАЛЕНКИ**

**ОДИН РАЗ В ГОДУ  
АЛТАЙСКИЙ ПРОИЗВОДИТЕЛЬ  
ПРЕДЛАГАЕТ НАСТОЯЩИЕ КАЧЕСТВЕННЫЕ  
валенки-самокатки, войлочные  
ботинки и тапочки на подошве,  
одеяла, носки, варежки, пояса.  
ВСЕ 100% ШЕРСТЬ, КАЧЕСТВО.  
Стельки в подарок.  
Ждем вас, уважаемые покупатели,  
по следующему графику:**

**СУББОТА, 15 ОКТЯБРЯ**  
1) Усть-Кемь - 8.00 - 9.00;  
2) Озерное - 10.00 - 10.30;  
3) Енисейск - 11.00 - 15.30 (открытый рынок);  
4) Верхнепашино с 16.00.

**ВОСКРЕСЕНЬЕ, 16 ОКТЯБРЯ**

1) пос.Абалаково - 8.00 - 9.00;  
2) г. Новоенисейск - 10.00 - 15.00 (рынок «Новоенисейский»);  
3) село Абалаково - с 16.00.

**ПОНЕДЕЛЬНИК, 17 ОКТЯБРЯ**

1) п. Подтесово 8.00 - 10.00;  
2) п. Потапово 11.30 - 12.30;  
3) п. Высокогорский 13.30-14.30;  
4) п. Стрелка с 16.30.



Тел.: 8-960-964-14-64  
Сайт «Мамонтовские валенки»

**Уважаемые жители Енисейска!**  
МУП г. Енисейска «Горкомсервис» доводит до вашего сведения, что предприятие работает по новому адресу: г. Енисейск, ул. Гастелло, 19.  
Режим работы: с 8.30 до 16.40, обед - с 13.00 до 14.00.  
Дополнительная касса работает по адресу: г. Енисейск, ул. Бабкина, 3.  
Режим работы: с 8.30 до 16.00, обед - с 13.00 до 14.00. Суббота - с 10.00 до 15.00.

**МЕХОВАЯ КОМПАНИЯ**  
«Королевская зима»  
г. Киров  
**ШУБЫ:**  
• норка • нутрия  
• мушкет  
**ГОЛОВНЫЕ УБОРЫ**  
**ДЕЛОВО-СЕЗОННЫЕ**  
• куртки • пальто

**Только один день!**  
**21 ОКТЯБРЯ (пт.)**  
с 10 до 18 час.  
**ГДК**  
ул. Ленина, 44

Компания «Королевская зима» ИП Баранов Е.А. г. Киров ОГРН 304434636901835. Уставная прибыль.

**КОМПАНИИ «ЯР-ТОРГ»  
ТРЕБУЕТСЯ  
СТАРШИЙ ПРОДАВЕЦ**  
Опыт управления персоналом в торговле не менее 3 лет.  
Запись на собеседование по тел.: 8 953 592 55 32 или по эл. адресу: vtorgovle2020@mail.ru

**Енисейский городской Совет депутатов, Администрация города Енисейска выражают соболезнование родным и близким в связи с безвременной кончиной Добрицкой Нины Васильевны, депутата Енисейского городского Совета депутатов IV созыва.**

**«Енисейск – Плюс»**  
Главный редактор - Н.П.Почекутова  
Адрес редакции и издателя: 663180, г. Енисейск, Красноярского края, ул. Ленина, 101.  
Учредитель: МБУ «Культурный центр» г. Енисейска.  
Свидетельство о регистрации: ПИ № ФС16-106 от 12.08.05г., выдано Средне-Сибирским управлением Федеральной службы по надзору за соблюдением законодательства в сфере массовых коммуникаций и охране культурного наследия.

Телефоны:  
Учредителя – 2-24-63, редактора – 2-60-65, прием рекламы и объявлений, корреспонденты – 2-60-65. E-mail: enis-plus@yandex.ru  
Газета набрана и сверстана в редакции компьютерным способом. Отпечатана в ОАО «Енисейская типография», г. Енисейск, ул. Петровского, 7, телефон: 8 (39195) 2-25-19.  
День выхода - четверг. Объем - 8А3. Тираж - 1000 экземпляров.  
Номер подписан в печать в 14.00 12.10.2016г., по графику - 14.00. Цена свободная.